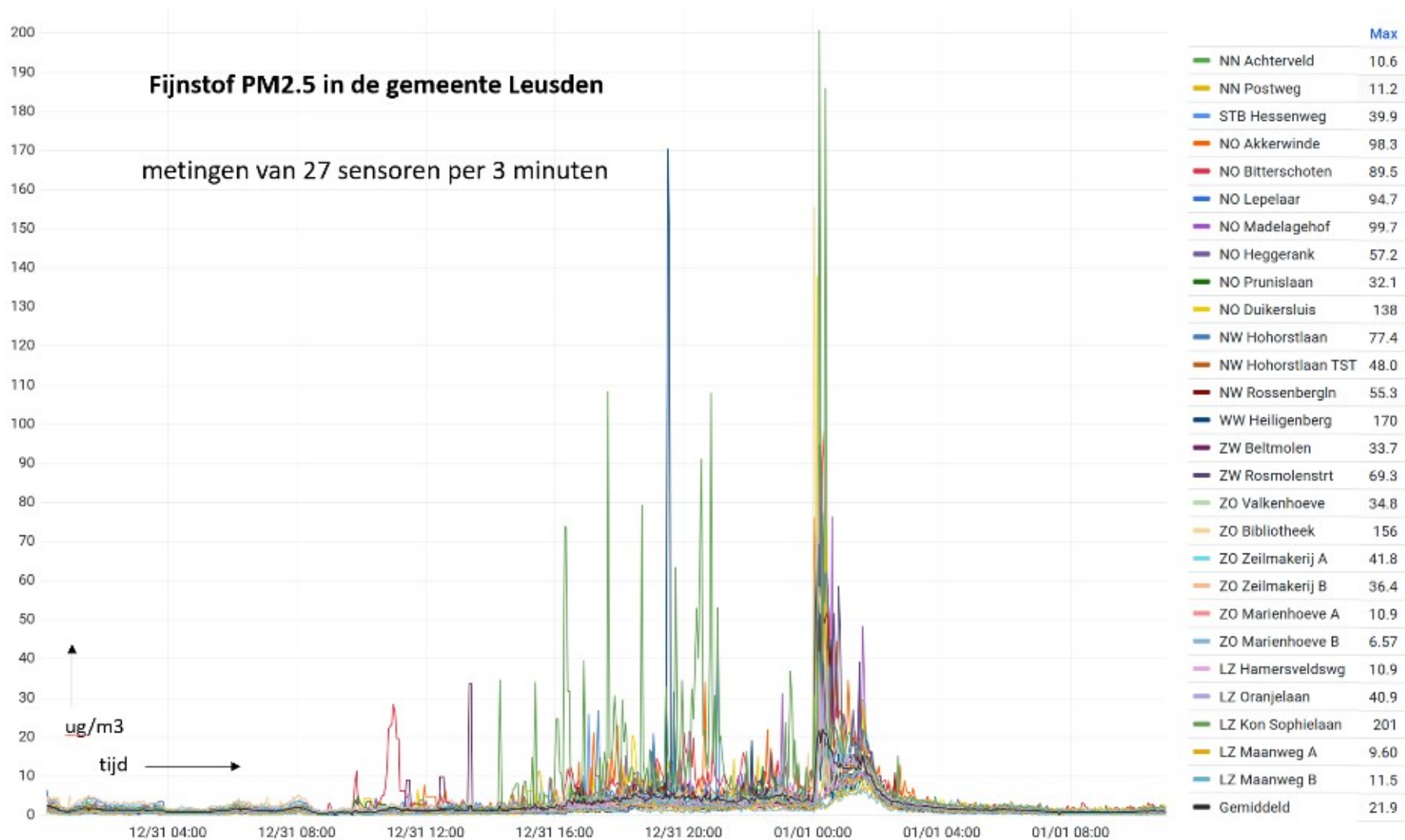
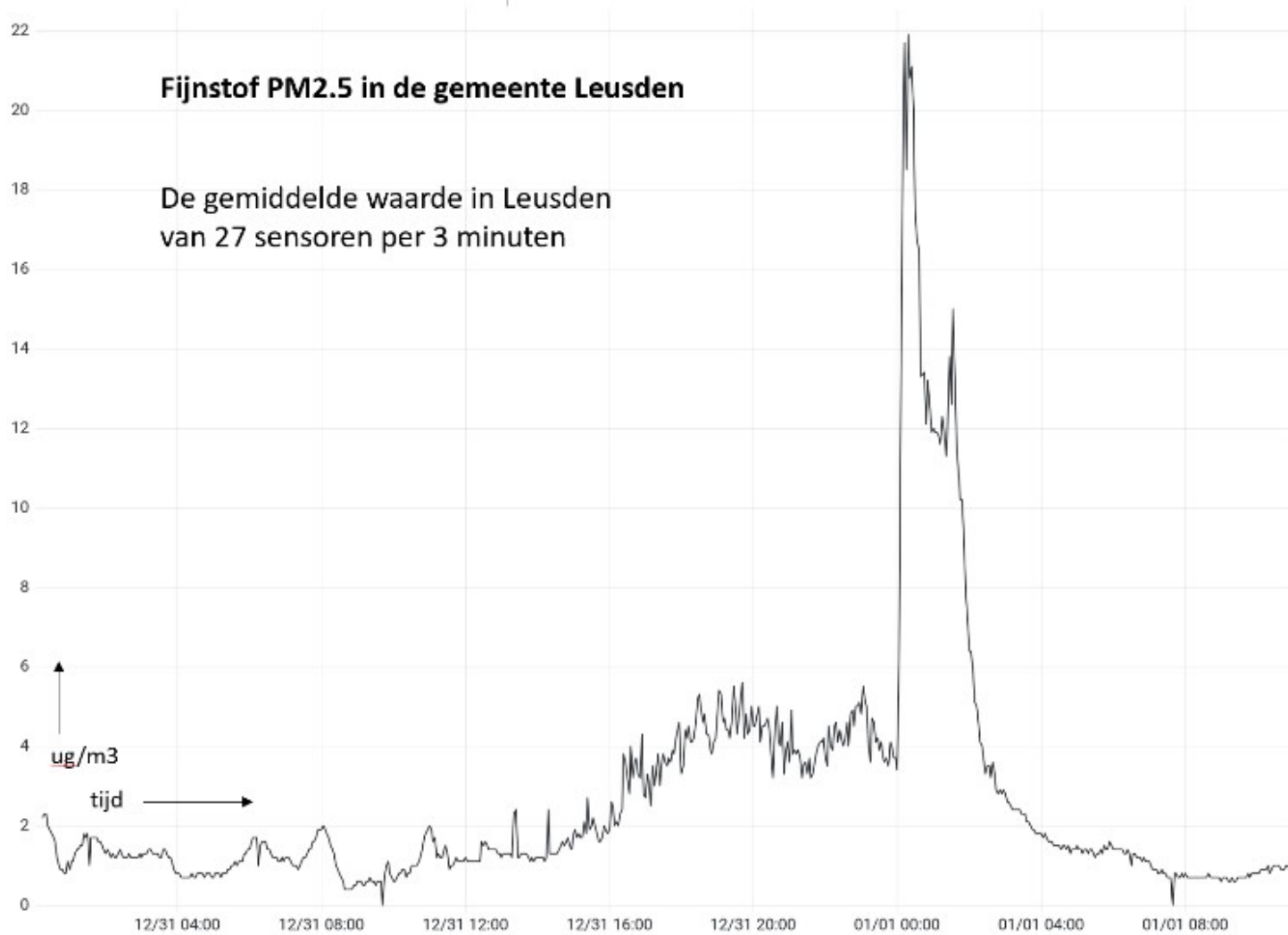


## Metingen Burger-fijnstof-meetnet Leusden

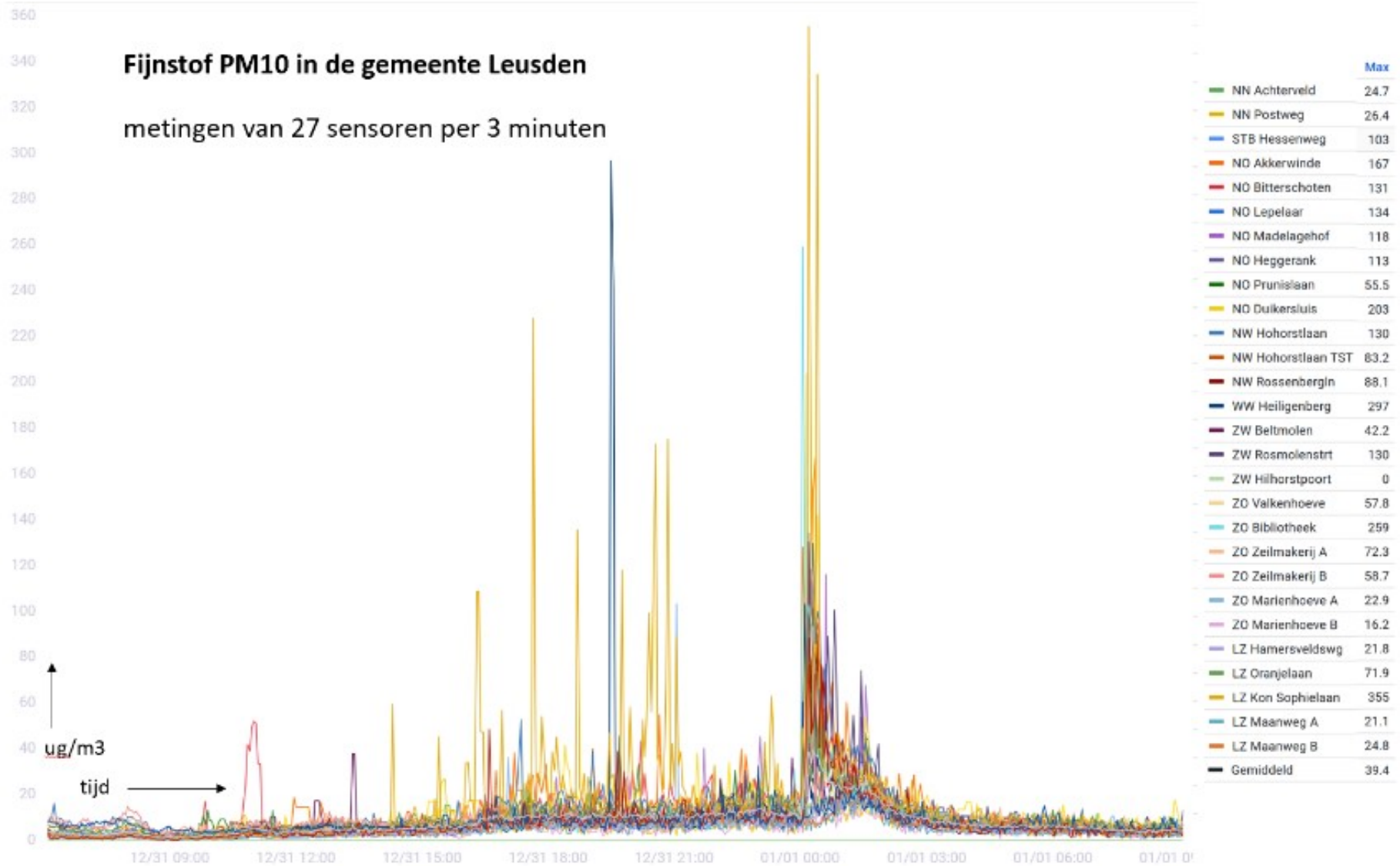




	Max
NN Achterveld	10.6
NN Postweg	11.2
STB Hessenweg	39.9
NO Akkerwinde	98.3
NO Bitterschoten	89.5
NO Lepelaar	94.7
NO Madelagehof	99.7
NO Heggerank	57.2
NO Prunislaan	32.1
NO Duikersluis	138
NW Hohorstlaan	77.4
NW Hohorstlaan TST	48.0
NW Rossenbergln	55.3
WW Heiligenberg	170
ZW Beltmolen	33.7
ZW Rosmolenstrt	69.3
ZO Valkenhoefe	34.8
ZO Bibliotheek	156
ZO Zeilmakerij A	41.8
ZO Zeilmakerij B	36.4
ZO Marienhoeve A	10.9
ZO Marienhoeve B	6.57
LZ Hamersveldswg	10.9
LZ Oranjelaan	40.9
LZ Kon Sophielaan	201
LZ Maanweg A	9.60
LZ Maanweg B	11.5
Gemiddeld	21.9

## Fijnstof PM10 in de gemeente Leusden

metingen van 27 sensoren per 3 minuten



## Fijnstof PM10 in de gemeente Leusden

metingen van 27 sensoren per 3 minuten

